



PLURAL
NOTÍCIAS

www.pluralnoticias.com.br (64) 3431-4638


Ano III ■ Edição 96 ■ 10 a 12 de Outubro de 2020
■ R\$ 5,00 ■ Circulação em Goiás e Minas Gerais




CHICO BALLA HOMENAGEM AOS 111 ANOS DE ITUMBIARA

Página 3

Pesquisa Contatos aponta Dione liderando disputa para prefeito com 28,14%




28,14%




Dione

22,11%




Gugu

14,74%




Dr. Rogério

11,05%



Dr. Murilo

5,86%



Zé Antônio

Página 6

Traficante que recebeu droga pelo Correios é preso pelo Genarc no Bairro Social



Droga foi enviada de Campo Grande (MS) para um morador no Bairro Social em Itumbiara, que foi preso ao fazer a retirada nos Correios

Policiais Civis lotados no GENARC de Itumbiara, coordenados pelo delegado Ricardo Chueire, efetuaram a prisão de um homem de 23 anos. Com ele foi apreendido um "tijolo" de maconha. O detido é morador do Bairro Social, em Itumbiara, e estava sendo investigado por tráfico de drogas pela Polícia Civil e no dia 07 de outubro foi preso ao buscar e retirar uma encomenda no Correio. Dentro da caixa, que estava registrada tendo o nome e endereço do detido como destinatário, foi apreendida a peça de maconha, que jazia oculta disfarçada como embalagem e kit de "Tereré" e havia sido postada em Campo Grande-MS.

O detido foi autuado por tráfico de drogas e remetido ao Presídio local, sendo que a investigação se desdobrará agora visando identificar o remetente em Campo Grande.

A pena para tráfico de drogas vai de 5 a 15 anos de reclusão, entretanto, o detido ainda não ostentava registro policial anterior.



Nilson Freire e as "Dez Maravilhas de Itumbiara"

Você vai conhecer a Região do Caidor, os pilares da antiga ponte

Páginas 4 e 5

FELIZCIDADE É VIVER E CRESCER JUNTO COM ITUMBIARA



CORDEIRO
Joias

Qualidade em jóias, relógios e serviços.



Itumbiara 111 anos

Enfrentamento da violência de gênero

O Ministério Público de Goiás (MP-GO), por intermédio da 7ª Promotoria de Justiça de Itumbiara, a Coordenação do Programa Atuação em Rede no Enfrentamento a Violência de Gênero: Elos que se Interligam e representantes da Universidade Luterana do Brasil (Uls/Ulbra) promoveram, na última semana, reunião virtual em que delimitaram um termo de cooperação, a ser firmado entre as partes.

O encontro contou com a participação do promotor de Justiça José César Naves de Lima Júnior; a assessora de promotoria e coordena-

dora do programa, Patrícia Raposo Moreira; o diretor da unidade de Itumbiara da universidade, Jeferson André Samuelsson, e também os coordenadores dos cursos de Direito, Psicologia, Engenharia Civil, Sistemas de Informação e Educação Continuada e Extensão. Integrou a reunião ainda a presidente da Rede de Proteção à Mulher de Itumbiara, Sílvia Claudina Reis Cunha.

Na ocasião, foi levantada a possibilidade de a instituição de ensino desenvolver pesquisas na área da violência doméstica e familiar visando à criação de projetos para integrar as políticas pú-



Reunião virtual culminou com termo de cooperação entre MP e Ulbra

blicas do município de Itumbiara destinadas a reduzir a reincidência na prática de crimes desta espécie. Conforme explicou o promotor, os estudos serão realizados nos moldes da Lei Municipal nº 4.986/2019, que dispõe sobre as diretrizes para a política pública municipal de enfrentamento a violência contra a mulher, que adota um modelo preventivo, alicerçado em três eixos de atuação, ou seja, na prevenção primária, secundária e terciária conforme a natureza do projeto. A aprovação dessa norma foi articulada pelo MP-GO, com o objetivo de proteger as mulheres vítimas de violência doméstica e familiar naquele município.

Parceria

O diretor da instituição de ensino enfatizou a importância dessa parceria, destacando ser papel da universidade o desenvolvimento de projetos e a integração junto à sociedade, colocando a instituição à disposição da Rede de Proteção à Mulher de Itumbiara. A coordenadora da Educação Continuada e Extensão, Narcisca Silva Soares, ressaltou que essa cooperação contempla a proposta de reestruturação das matrizes pedagógicas da universidade, em que alunos e professores desenvolvam projetos para apresentar respostas de melhorias aos diversos problemas sociais, como é o caso da violência de gênero.

Os coordenadores dos cursos também reforçaram a relevância de desenvolver projetos de pesquisa e extensão envolvendo a temática, inclusive já com programas em andamento, os quais serão integrados à Rede de Proteção à Mulher de Itumbiara.

Atuação do MP

O promotor de Justiça José César Naves de Lima Júnior integra o Núcleo de Gênero da Área de Políticas Públicas e Direitos Humanos do Centro de Apoio Operacional do MP-GO desde 2017 e mobilizou a criação da rede de proteção à mulher de Itumbiara, que aglutina várias ações e projetos na comarca de Itumbiara.

A 7ª Promotoria de Justiça também é responsável pela realização de várias reuniões virtuais com representantes do MP-GO, Ordem dos Advogados do Bra-

sil (OAB) e Poder Judiciário sobre o programa desenvolvido no município, a fim de compartilhar as experiências no enfrentamento a esse tipo de violência que, segundo o

promotor, se acentuou durante a pandemia do coronavírus. Esse compartilhamento ocorreu com cidades como Luziânia, Anápolis e até com representantes de

outras unidades federativas, como Santa Catarina e Distrito Federal.

(Texto: Cristiani Honório/Assessoria de Comunicação Social do MP-GO)

ITUMBIARA, cidade do coração de todos nós!
Parabéns pelos 111 anos de crescimento e desenvolvimento.

Art Estofados
Reforma em geral Reforma & Fabricação

Sebastião / Francisco
(64) 3431-9601 / 98123-1530 / 99226-2171 / 99664-9226
Rua Damaso Marques nº 08 - Centro - Itumbiara - GO

Alves & Desidério
Advogados parabenizam
Itumbiara: 111 anos!



Juraci Alves Rosa
OAB/GO 14.797
(64) 3431-8188 / 9 9966-8210
alvesdesiderioadv@gmail.com

Av. Afonso Pena, 350, 1º Andar, Sala 03 - Centro - Itumbiara/GO

COMUNICADO

A empresa MECÂNICA MULTIMARCAS LTDA - ME inscrita no CNPJ: 24.333.330/0001-67, torna público que recebeu da Agência Municipal do Meio Ambiente de Itumbiara - AMMAI, a Licença Ambiental de Instalação (LI) nº 131/2020 válida até 25/09 de 2022 e Licença Ambiental de Operação (LO) nº 132/2020 válida até 25/09 de 2024, para atividades de serviços de manutenção e reparação mecânica de veículos automotores. Situada na via expressa mucio de souza rezende, nº 3.565 SALA 02, Setor: Santa Rita CEP: 75.515-490, na cidade de ITUMBIARA - GO.

PLURAL NOTÍCIAS

Editado por Plural Assessoria de Imprensa, Pesquisa e Jornalismo Ltda, CNPJ 19.738.088/0001-71
Endereço: Rua Ataídes Rodrigues de Melo, 76, Bairro Jardim Morumbi II, CEP 75524-685, Itumbiara-GO

Jornalista e editor
Erivaldo Maximino da Cruz
Registro 0002273/GO

Diretora Comercial
Darlene Cristina de Oliveira

Contatos:
(64) 3431-4638
(64) 99992-1232
(64) 99966-4020
jornalpluralnoticias@gmail.com
Site
www.pluralnoticias.com.br

ALERTA SERVIÇOS
SISTEMAS DE SEGURANÇA

FIQUE ALERTA, FIQUE SEGURO.

PRATICIDADE PARA SUA EMPRESA

Serviço de Portaria Humana e Recepção

Na Alerta você conta com o serviço de administração de portarias e recepção, com garantia contínua por um ótimo atendimento e zelo pelo seu patrimônio. Pode confiar!

FAÇA UM ORÇAMENTO:

64 3431-7777
alertaservicosgo.com.br

@alertaservicos f Alerta Serviços de Monitoramento

RÁDIO DIFUSORA, a sensação de Itumbiara!



Com uma programação dinâmica, locutores que interagem e envolvem seus ouvintes, hoje é o veículo de comunicação mais abrangente de Itumbiara, atingindo todo o Sul Goiano e parte do Triângulo Mineiro.

A emissora abrange 36 municípios, que recebem o sinal de 30 MIL WATTS DE POTÊNCIA. As maiores empresas de Itumbiara em cada segmento vêm apostando no trabalho que vai conquistando a cada dia mais o coração do itumbiarenses. São 65 anos de tradição de uma emissora que sempre foi a voz do povo.



Difusora
Itumbiara 101.7 FM
Essa rádio é 10.

Entre em contato com Departamento Comercial da Difusora, solicite um orçamento e seja mais um parceiro da Rádio mais ouvida na região.

(64) 3431-7400
WhatSapp comercial
(64) 9 9999-8051

Parabéns Itumbiara!

CONJUNTO MARIA LUIZA MACHADO - 482 CASAS



É um orgulho muito grande participar da história de Itumbiara, como produtor rural, empresário, secretário de diversas pastas (governo Luiz Moura 1º mandato e Zé Gomes), diretor da Agetop, vice-prefeito e prefeito, ajudando a construir uma cidade melhor, solidária e igualitária. Parabéns ao povo ordeiro e empreendedor de Itumbiara pelos 111 anos de trabalho.

Chico Balla

Ex-prefeito de Itumbiara



UPA 24 H



EMPREENDEDORISMO RURAL



CONJUNTO MORADA DOS SONHOS 2 140 CASAS



ESCOLA JOSÉ GOMES PEREIRA



CMEI SUELY MARZA



VEÍCULOS PARA A SAÚDE



CANALIZAÇÃO DO ÁGUA SUJA E ASFALTO DA AV. ROGELINA MARIA



TEATRO MUNICIPAL



QUADRA ESCOLA ROSA ARANTES



ESCOLA MARIA SUAVE



AMPLIAÇÃO DIONÁRIA ROCHA 35 CASAS



UPA JUCA ARANTES



UNIDADE SEMI INTENSIVA Hospital Municipal



UBS DIONÁRIA FERREIRA GOMES VILA VITÓRIA



RECAPEAMENTO AV. CELSO MAEDA



CENTRO CIRÚRGICO HMMC



ESCOLA JOSÉ GOMES PEREIRA



CMEI ANTÔNIO FERNANDES Morada dos Sonhos



CENTRO DE INICIAÇÃO ESPORTIVA Av. Equador



CENTRO ESPORTIVO WALDEJÁ Dona Sinica



ESCOLA MANOEL THEODORO Vila de Furnas



CASA DE APOIO EM BARRETOS



REFORMA E AMPLIAÇÃO DAS UNIDADES DE SAÚDE



CONJUNTO JUCA ARANTES 2 100 CASAS

SÉRIE "AS DEZ MARAVILHAS DE ITUMBIARA" POR NILSON FREIRE

Praças públicas na área central

Parabéns
Itumbiara!



111 anos.

Nós também fazemos parte
desta bonita história.

Center Olaza
Lugar de gente feliz.

PRAÇA DA BANDEIRA

Construída no primeiro governo de Ataíde Borges, entre 1961 e 1965, a Praça da Bandeira é o local tradicional da cidade, onde anualmente se faz a troca do pavilhão nacional e da bandeira de Itumbiara. Foi revitalizada em 1990, 1999 e 2019 e se encontra em bom estado de conservação. Ligada ao centro histórico da cidade, se localiza logo após a Rua Santa Rita, nas imediações do Palácio da Cultura. Faz ligação também com o início da Avenida Afonso Pena, que liga o centro da cidade a BR 153.

PRAÇA SEBASTIÃO XAVIER

Nas décadas de 1950 e 1960, o local era utilizado como campo de futebol sem gramado e foi cedido ao clube de futebol do Nacional, que fez uma troca com o município e construiu o Estádio Paranaíba, deixando este local entre as ruas Jacinto Brandão e João Manoel de Souza para a construção de uma Praça, que teria sido construída no governo de Ataíde Borges entre 1970 e 1972. Em frente ao local funcionou o segundo prédio da Prefeitura do Município desde 1925 até a mudança para as imediações da Avenida Trindade e Rua Santa Rita.

Inicialmente o local tinha a denominação de Praça São Sebastião e teve a mudança para o nome de Sebastião Xavier, líder político local das décadas de 1930 a 1960.

PRAÇA DA REPÚBLICA

Em 1934, o Prefeito Municipal Sidney Pereira de Almeida, autorizou a construção do primeiro Jardim Público da cidade, onde se localiza a atual Praça da República. O projeto do jardim foi planejado pelo engenheiro Dr. Eduardo Figueiredo Mendes, considerava a instalação de um carneiro hidráulico, para servir a praça e a

população; além de contar com um coreto, canteiros e calçamento. Este espaço foi entregue em 23 de junho de 1935, em grande festa.

Em homenagem ao Presidente Getúlio Vargas, a praça recebeu seu nome, por ordem do Prefeito. O local possuía canteiros retilíneos, que se curvavam de acordo com a implantação do coreto, gerando caminhos alternativos, com diferentes aplicações da vegetação. Os bancos, aparentemente, foram inseridos posteriormente, quando a vegetação se encontrava mais desenvolvida. Eram dispostos nas passagens laterais da praça de forma que ficassem intercalados, quando voltados para a rua, trazia o olhar do usuário para o que acontecia nos arredores da praça, e quando para dentro da mesma, voltava o olhar a observação da paisagem com maior tranquilidade.

O desenho posterior, datado de 1948, modificou os caminhos existentes, tornando os canteiros mais largos e mantendo o coreto. Mais adiante, em 1967, sob a responsabilidade do prefeito Sebastião Xavier Júnior, e pelo traçado de João Jorge Coury, a praça foi remodelada, recebendo o nome de Praça da República.

Em 1990 ocorreu uma reforma na Praça da República, e nas demais praças da cidade, sendo este um feito do Prefeito Dr. Luiz Moura. Em 2009, no governo de Zé Gomes da Rocha, a praça recebeu iluminação especial que também foi estendida a igreja. Um novo projeto teve início no governo Chico Balla, sendo modificado e concluído na gestão do atual prefeito Zé Antônio.

Fontes: Nayara Guimarães, Sidney Pereira de Almeida Neto, Jussara Rodrigues e Nilson Freire.



**Itumbiara 111 anos.
Parabéns!**

A Câmara de Dirigentes Lojistas parabeniza a gente trabalhadora de Itumbiara e o setor produtivo pelos 111 anos de progresso e desenvolvimento de nossa terra.

CDL
Itumbiara



Pilares da Ponte Afonso Pena na região do Caidor - a primeira estrada e o porto



Posto Fiscal na divisa com Minas Gerais - a antiga Recebedoria



Praça da República, em 1967

SÉRIE “AS DEZ MARAVILHAS DE ITUMBIARA” POR NILSON FREIRE

Porto, Recebedoria e Igreja

Três construções estão diretamente ligadas a origem e fundação do Porto do Rio Paranaíba, Arraial de Santa Rita do Rio Paranaíba, distrito e Freguesia de Santa Rita do Paranaíba.

O primeiro documento oficial sobre a existência de Santa Rita do Paranaíba, trata da arrematação do Porto que pertencia ao Império. O Porto foi instalado na estrada nova de Uberaba-MG por um particular chamado Cândido Rodrigues de Paiva. No local eram cobrados tributos pela travessia de animais e mercadorias (por volta de 1833). As pessoas com seus cavalos, gado e mercadorias com destino a Goiás, mais ao Sul da estrada do Anhanguera, chegavam neste ponto, nas imediações onde estão tombadas as pilares da Ponte Afonso Pena, inaugurada em 1909, na chamada Estrada do Sul.

Depois do prédio da Igreja (começou em 1840), o Posto Fiscal é outra unidade de Itumbiara que faz parte da construção da história da cidade. A primeira Recebedoria foi criada em 1858 e sempre foi uma das maiores arrecadoras de impostos em Goiás. Por este local era cobrado os impostos da exportação do gado quando a pecuária foi a maior atividade econômica do Estado de Goiás.

Jacinto Brandão, Heremengildo Lopes de Moraes e Antônio Xavier Guimarães, este irmão do grande jurista Guimarães Natal que foi ministro do STF administrou a Recebedoria nos primeiros anos do século XX.

O PORTO

Segundo José Antônio Pereira, fundador de Campo Grande-MS, a travessia do rio Paranaíba, àquela época, era

através de uma pequena balsa, formada por duas canoas unidas por tábuas grosseiras, com capacidade para levar 10 animais em cada viagem, com duração de cerca de 40 minutos, de uma margem à outra, sendo cobrada uma taxa de 700 réis por pessoa.

Chegava-se à região pelo local onde atualmente se encontram construídos o Hotel Beira Rio e o Palácio das Águas e estava assentada a ponte Afonso Pena em 1909.

Descia-se o Rio Paranaíba numa distância rio abaixo de cerca de 2.000 m até o ponto onde hoje se dá a chegada da procissão de Nossa Senhora das Graças, local em que se instalou o Porto de Santa Rita do Paranaíba, e que se pode chamar de marco zero da fundação da cidade.

O Brasil havia se tornado independente em 1822 e o governo imperial estava se estruturando. Para Goiás, veio como Governador das Armas, Marechal Cunha Mattos.

Embora nos documentos escritos por Cunha Mattos não se verifique a localização exata da estrada que lhe é atribuída a sugestão de construção pelo governo imperial, é provável que ela tenha sido construída no início de 1830. Cunha Mattos foi eleito deputado imperial, depois de muitos atritos com o primeiro presidente da Província Caetano. Ele deve ter passado pelo Sul do Estado em 1823. Voltou ao Rio de Janeiro em 1825. Exerceu o mandato de 1826 a 1833.

O Porto de Santa Rita do Paranaíba era inicialmente propriedade do governo imperial e foi arrematado pela primeira vez em 1835 por

Narração da história de Itumbiara contada pelo Padre Florentino

E assim a Resolução nº 12, de 1849, do Presidente da Província de Goyaz, cria o distrito do Arraial da Paz de Santa Rita do Paranaíba, na Freguesia de Morrinhos, município de Santa Cruz.

Dessa forma, a freguesia era utilizada pelo Estado imperial para levar adiante projetos coloniais, como controle sobre os vadios, recenseamentos, cobrança de impostos, recrutamento militar e incentivos a políticas como a miscigenação.

Nesse sentido, a primeira força que se manifesta no território onde será instalado o município de Itumbiara é a do Estado, que organiza o Porto para cobrança de impostos.

I - A cidade de Santa Rita do Paranaíba é situada à margem direita do Rio Paranaíba que a separa do estado de Minas Gerais é banhada pelos córregos das pombas, da Trindade e da água Suja.

No ano de 1824 foi por estas paragens passou o primeiro ser humano civilizado Antônio José Leite embar-

cou no Rio dos Bois, perto da capital de Goyaz, descendo até a sua foz no Paranaíba, subiu por esse em viagem de exploração, tocando no local onde se acha hoje situada esta florescente cidade.

Em 1830 o deputado Cunha Mattos representado Goyaz na Camara Federal propôs que o governo fizesse abrir uma estrada que partindo da Farinha Podre (hoje Uberaba) em Minas, viesse em direção a Anicuns, Goyaz, atravessando o Paranaíba entre as embarcadas dos Rios Corumbá e Meia Ponte no ponto mais conveniente. O governo imperial mandou abrir a referida estrada e o porto escolhido na passagem do Paranaíba, foi justamente onde se acha colocada a cidade de Santa Rita, por esta estrada transitaram forças imperiais com demanda o Teatro da Guerra do Brasil com o Paraguai (1865 a 1870).

A cidade tem a denominação de Santa Rita dos Impossíveis, com que é conhecida Santa Rita de Cássia, ilustre heroína da Igreja Catholica porque pelo ano mais o me-

nos de 1840 achando-se gravemente enfermo Antônio Rodrigues, seu irmão João Rodrigues fez uma promessa a Santa Rita de Cássia, a santa dos impossíveis, de fazer uma Cappella em invocação e rogo e promover todos os meios para criação de uma Arraial, e sendo atendido seus votos cumpriu a promessa; pois julgava humanamente impossível a cura obtida. Daqui vem a denominação de Santa Rita dos Impossíveis, a Santa Rita de Cássia, e como em diversos estados do Brasil, há várias cidades com esse nome para evitar a confusão, ficou diferenciada com o nome de Santa Rita do Paranaíba, pelo rio que banha com suas majestosas águas.

Levantada a idéia de se erigir uma cappella a Santa Rita dos Impossíveis por João Rodrigues, esse achou logo pessoas que o coadjuvaram, entre ellas destacando-se Emanuel Garcia Velho e Joaquim José que fizeram a primeira Cappella, sendo que em 11 de janeiro de 1842 fora doado por Joaquim Bernar-

des da Costa o patrimônio de terras de água suja para a dita Capella que se pretendia levantar, como se vê pelo seguinte título de doação que passo a transcrever.

III - Título de doação do Patrimônio de Água Suja.

“Digo, eu Joaquim Bernardes da Costa que, entre os bens de que sou senhor, e possuidor com livre e geral administração há bem assim huma sorte de terras de cultura e campos de criar da parte do Ribeirão Água Suja com a mata, em costada ao Rio Paranaíba, dividindo com o patrimônio do Porto, e com a estrada que vae para a caxoeira e por esta fora até o ispigam de diviza com Adão Rodrigues e por esse abaixo até feixar o Paranaíba. Cujas sortes de terras acima dito sem constrangimentos de pessoa alguma, dão a Senhora Santa Rita para seu patrimônio segundo a Capella que se pretende levantar auxiliado pelos procuradores Adão Roiz João Roiz de Souza e André dos Santos Pimenta”

Cândido Rodrigues de Paiva, como comprovam documentos de Morrinhos, e posteriormente em 1844, por Pedro Maciel da Silva.

Posto Fiscal na divisa com Minas Gerais - a antiga Recebedoria

A primeira obra do governo de Goiás em Itumbiara. Ainda no Império, depois da construção do Porto e da Igreja de Santa Rita do Pa-

ranaíba, o Estado implantou a Recebedoria no Porto em 1854. O Porto foi arrematado primeiro em 1835, depois em 1842 e em 1850 por particulares. O Estado chegou em Itumbiara em 1854 para assumir a fiscalização do Porto e começou a arrecadar impostos através desta Estação Fiscal. A primeira notícia da existência do Porto é de 1832, quando João Crisóstomo

passou por lá em direção a Quirinópolis. A lei que passou a fiscalização do Porto para o Estado de Goiás foi aprovada em 13 de novembro de 1854.

Igreja de Santa Rita de Cássia na Praça da República - Centro Histórico de Itumbiara

A Igreja de Santa Rita do Paranaíba foi o primeiro prédio instalado no povoado em 1842. A obra que deu inicio a

Santa Rita do Paranaíba foi a capela de Santa Rita dos Impossíveis. João Rodrigues fez um voto que se o irmão Antônio Rodrigues fosse curado de um mal, seria erguida um capela no Povoado. Então em 1842 começou o povoado de Santa Rita do Paranaíba com a construção da Igreja - É a construção mais antiga de Itumbiara. Fonte: (FEREIRA e PINHEIRO, 2009).

**VESTIBULAR
2020.2**

Aqui você nunca está sozinho!

**1ª MENSALIDADE
a partir de**


R\$59,00

U
unopar
ITUMBIARA
98401-5603
98407-0053




CONTATOS PESQUISAS NÚMEROS PARA PREFEITO EM ITUMBIARA

ESTIMULADA



28,14%

Dione da Famóveis



22,11%

Gugu Nader



14,74%

Dr. Rogério Rezende



11,05%

Dr. Murilo Borges



5,86%

Zé Antônio

Vota em nenhum
11,89%

Indecisos
6,19%

INFORMAÇÕES DA PESQUISA

Período de realização: 25/09/2020
 Margem de erro: 4,00% para mais ou para menos
 Intervalo de confiança: 95%
 Entrevistados: 597
 Realização: CNPJ: 27747772000148 - JOICE KARLA RIBEIRO - CONTATOS SERVIÇOS
 Contratante: CNPJ: 27747772000148 - JOICE KARLA RIBEIRO - CONTATOS SERVIÇOS
 Número do registro: GO-00578/2020



TODA LINHA DE PEÇAS PARA
TRATORES, PULVERIZADORES
E PLANTADEIRAS

(64) 3404-7200

Av. Modesto de Carvalho, 3340